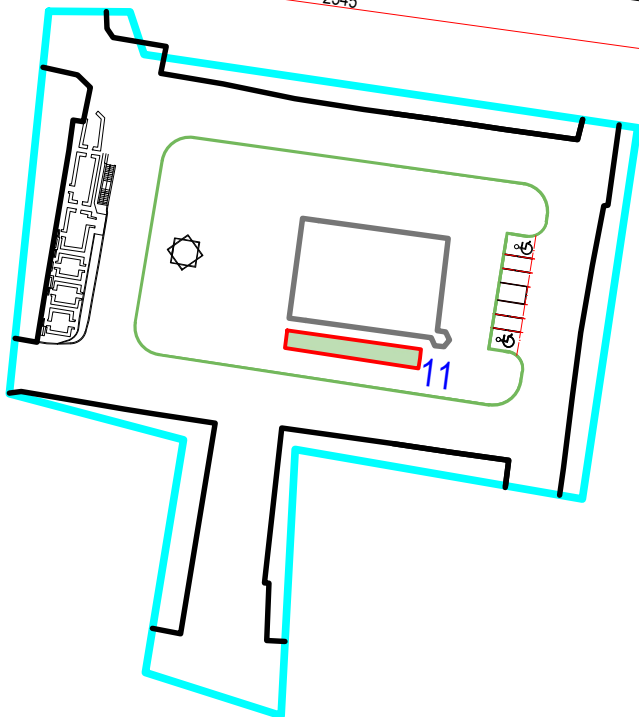
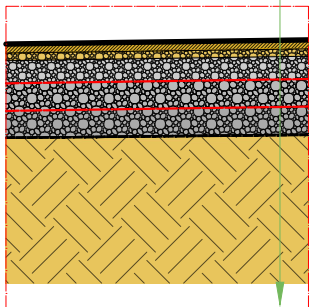



- PLAC RYNKOWY/ CHODNIKI
- PŁYTY PIASKOWCOWE GR. 6 CM
 - PODSYPKA CEMENTOWO-PIASKOWA (STOSUNEK 1:3) GR. 4-5 CM
 - PODBUDOWA ZASADNICZA Z KRUSZYWA ŁAMANEGO STABILIZOWANEGO MECHANICZNIE (C-90/3) GR. 20 CM
 - PODBUDOWA POMOCNICZA Z KRUSZYWA ŁAMANEGO STABILIZOWANEGO MECHANICZNIE (C-50/30) GR. 20 CM
 - WARSTWA ODSĄCZAJĄCA Z KRUSZYWA NATURALNEGO KRUSZYWO KAMIENNE GR. 20 CM
 - GEOWŁÓKNINA SEPARACYJNO-FILTRACYJNO-WZMACNIAJĄCA
 - GRUNT RODZIMY WYPROFILOWANY SPADEK 2%
 - **W PASIE CHODNIKA PŁYTY CHODNIKOWE**



ZESTAWIENIE MATERIAŁOWE SEKCJA 11		
	NAZWA	IŁOŚĆ
	PŁYTY Z PIASKOWCA	119,13 [m²]
	OBRZERZE BETONOWE 8 CM	25,45 mb

nazwa inwestycji		PROJEKT ZMIANY POSADZKI RYNKU WRAZ Z WYZNACZENIEM MIEJSC POSTOJOWYCH W OBRĘBIE PLACU RYNKOWEGO W GRNICACH DZIAŁEK NR 89/2 I 154 W RAMACH PROGRAMU REWITALIZACJI RYNKU W DUKLI		
adres inwestycji		Powiat: Krosno; Gmina: Dukla-M 180702_4.0001.89/2 i 154 (ulica Tadeusza Kościuszki)		
inwestor		Gmina Dukla 38-450 Dukla, ul. Trakt Węgierski 11		
temat rysunku		POWIERZCHNIE TERENU DRÓG I CHODNIKÓW SEKCJA 11		nr rys.: PWA 8
faza		projekt arch.bud.	branża architektoniczna	skala: 1:100
autor projektu i numer uprawnień		asystenci i zakres opracowania		data: CZERWIEC 2022
mgr inż. arch. Stefan Stempin upr. projektowe RZ/A - 08/06		mgr inż. arch. Marek Gransicki FUNKCJA I WZORNICTWO		